PROVINCIA DI TREVISO
COMUNE DI MOGLIANO V.TO

numero della tavola: **3**

progetto:

PIANO DI RECUPERO 3 M.c.
SUDDIVISIONE IN UNITA' MINIME DI INTERVENTO

titolo della tavola: Progetto di piano con indicazione delle Unità Minime di Intervento

data:

scala: 1:200

aggiornamenti:

proprietà:
Martini Cristina
Via Malavolti, civ. 5, Venezia Mestre (VE)

Martini Luigi
Via Roma, civ. 79, Mogliano Veneto (TV)

Zanatta Paolo
Via Antonini, civ. 3/A, Mogliano Veneto (TV)

Favero Elena
Via Antonini, civ. 3/A, Mogliano Veneto (TV)

Scanferla Gianpietro
Via Bonotto, civ. 44, Mogliano Veneto (TV)

progettista:
ARCHITETTO MASSIMO ZARDETTO
via Chiesa Campocroce, civ. 4 B3 Mogliano V.to (TV)

Comune di Mogliano Veneto
05 AGO. 2013
Prot. n. 32898
Cat. ..... Cla. ..... Fasc. .....

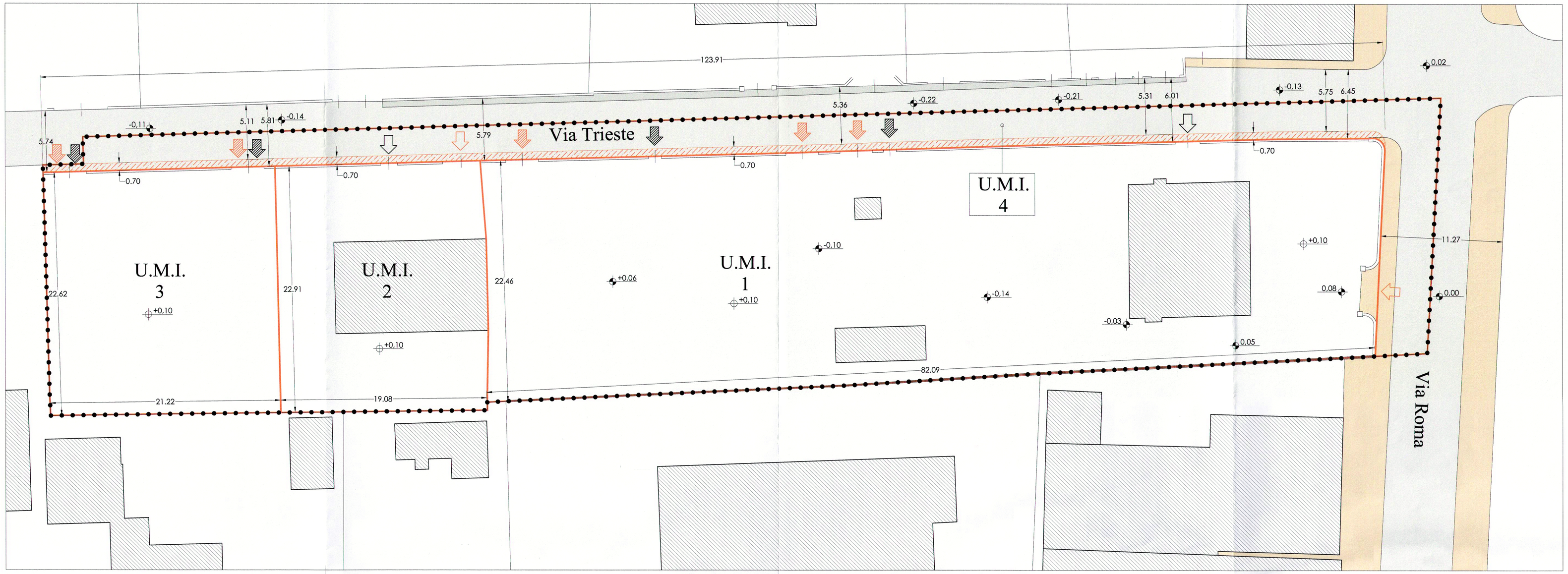

Proposta di suddivisione del Piano di Recupero

N

Limite di P.d.R.
Limite U.M.I.
Aree da cedere al Comune (mq. 99,07)
Marciapiede
Superficie asfaltata
Banchina con fondo naturale
Quote altimetriche (stato di fatto)
Quote altimetriche (stato di progetto)
Accessi pedonali esistenti
Accessi carrabili esistenti
Accessi pedonali di progetto
Accessi carrabili di progetto

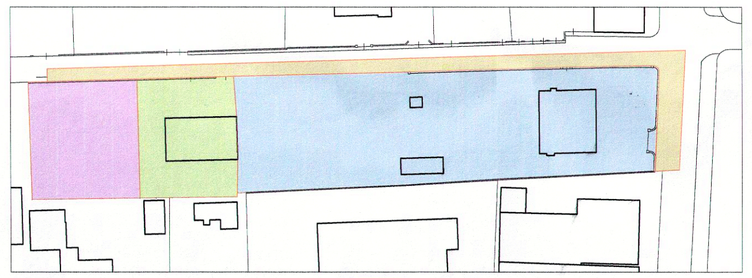

Martini Cristina, Martini Luigi,
Scanferla Gianpietro
Favero Elena, Zanatta Paolo
Comune Mogliano V.to

		Base	Altezza		Area
U.M.I. 1	Area 1	19,18	6,67	/2	63,96
	Area 2	79,83	19,18	/2	765,57
	Area 3	5,77+3,76	6,37	/2	30,35
	Area 4	3,76+1,53	8,22	/2	21,74
	Area 5	1,53	7,07	/2	5,41
	Area 6	80,73	21,66	/2	874,30
	Totale				**1.761,33**
U.M.I. 2	Area 7	14,83	12,00	/2	88,98
	Area 8	17,65	14,58	/2	128,67
	Area 9	12,14	14,58	/2	88,50
	Area 10	4,9	5,32	/2	13,03
	Area 11	10,33+4,9	6,57	/2	50,03
	Area 12	14,83+10,33	5,91	/2	74,35
	Totale				**443,56**
U.M.I. 3	Area 13	15,63	14,35	/2	112,14
	Area 14	15,55	16,43	/2	127,74
	Area 15	15,55	14,65	/2	113,90
	Area 16	15,63	16,73	/2	130,75
	Totale				**484,53**
U.M.I. 4	Area 17	21,74	0,7		15,22
	Area 18	19,94	0,7		13,96
	Area 19	83,63	0,84		69,89
	Totale				**99,07**
	Area 20	36,55	2,52	/2	46,05
	Area 21	36,55	2,58	/2	47,15
	Area 22	34,75	2,58	/2	44,83
	Area 23	34,75	2,71	/2	47,08
	Area 24	31,70	2,71	/2	42,95
	Area 25	31,70	2,66	/2	42,16
	Area 26	17,21	2,66	/2	22,89
	Area 27	17,21	2,88	/2	24,78
	Area 28	5,17	2,88	/2	7,44
	Area 29	4,91	3,29	/2	8,07
	Area 30	21	4,91	/2	51,55
	Area 31	19,98	4,55	/2	45,45
	Area 32	4,55	1,56	/2	3,55
	Totale				**433,95**
Totale Piano di Recupero					**3.222,44**

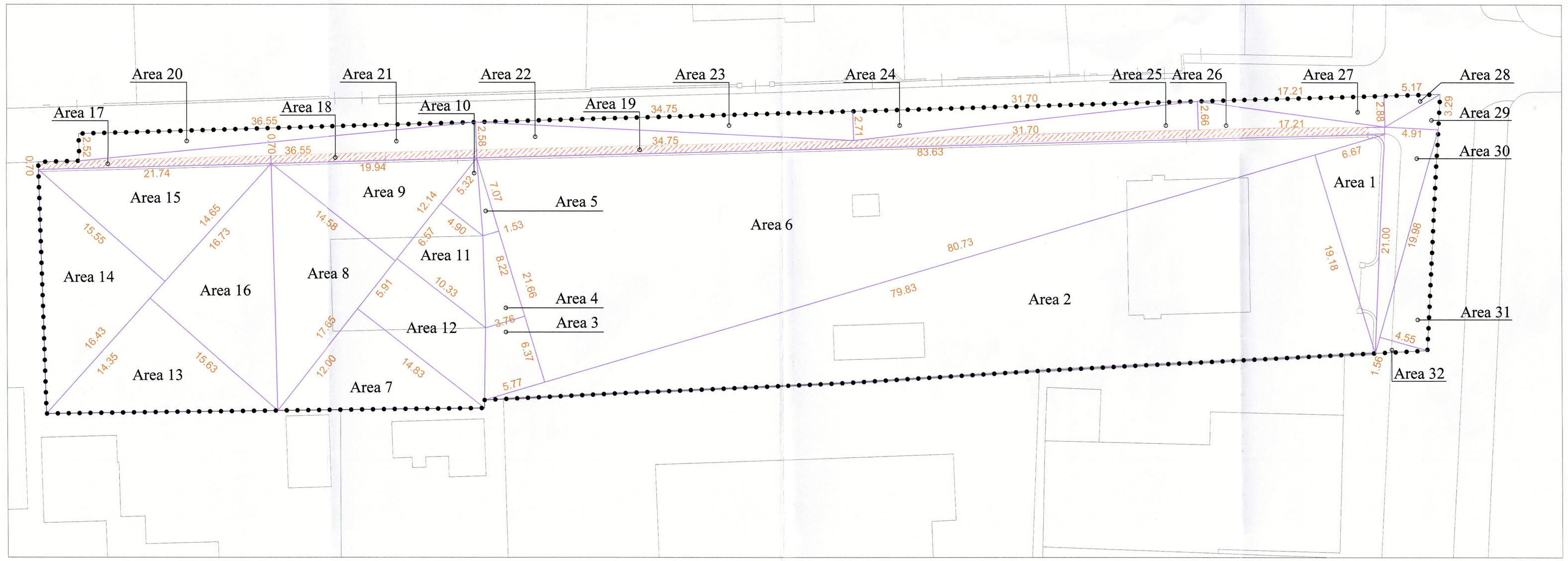

Calcolo della superficie interessata dal piano (stato di progetto)

Aree da cedere (mq. 99,07)